




Coördinaten (L 72) terrein

1. X=144662.3600 Y=219188.5800
2. X=144505.6200 Y=218872.5600
3. X=144295.2500 Y=218977.0200
4. X=144452.2100 Y=219292.7700

Legende

- 294V Kadastraal nummer dd. 2024
-  Kadastrale percelen dd. 2024
-  Terrein in bevraging, opp. = ca. 8,2 ha
-  Leidingenzone Vlaams Gewest - beheerder PoAB

Terrein Oudedijk te Beveren Bevraging

plannr.

MLSO BDF 3.19 – 03

schaal

1/2.500

datum

5/04/2024